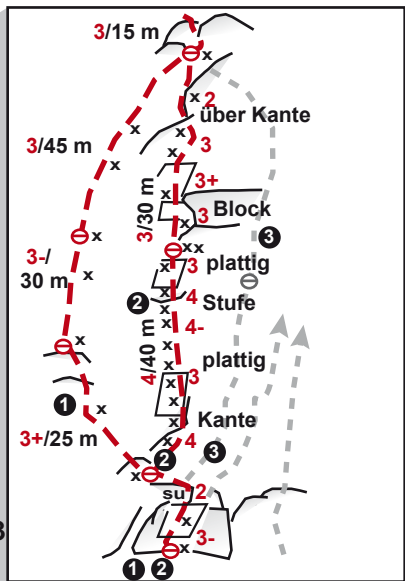
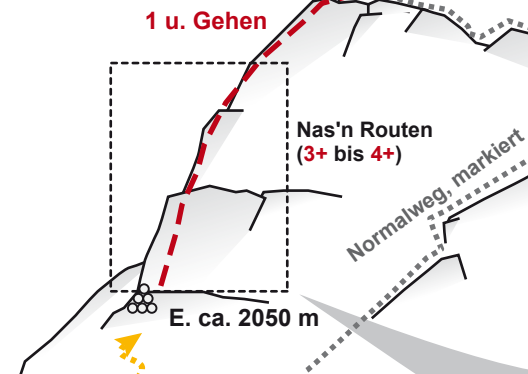
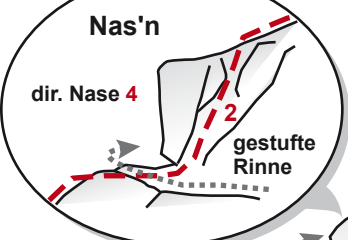


Anreise: Über das Kleine-Deutsche-Eck nach Lofer und vor dem Paß Strub ins Loferer Hochtal bis zum Ende der Fahrmöglichkeit. (Das Loferer Hochtal erreicht man über eine Straße im ganz westlichen Ortsteil von Lofer).

Zustieg: Von der Hütte (zur Hütte ca. 2 Std. vom Parkplatz) dem Weg 613 Richtung Ochsenhorn folgen. Nach ca. 10 Min. den Weg nach rechts (in westliche Richtung) verlassen und über unschwierige Schrofen zum tiefsten Punkt des NO-Grats (Steinmann). Höhe Einstieg ca. 2050 m

Abstieg: Vom Gipfel des Westl. Reifhorn dem mit roten Punkten markierten Steig über die Westflanke ins Wehrgrubenjoch folgen (I u. einige Drahtseilsicherungen). Vom Joch (Wegweiser) weiter über den AV-Steig zurück zur Schmid-Zabierow-Hütte.



- 1: Dir. Nas'n: 135 m, 3-, 3+, 3-, 3, 3
- 2: Schuh des Mannitou: 120 m, 3-, 4, 3+, 3
- 3: Rattaouille: 60 m, 3, 3-

Reifhorn Überschreitung

1200 m
4,5 Std.

Diff. 4

20 Min. ab Hütte

1:15 Std. bis Hütte

bergsteigen.at

Alpinverlag
www.alpinverlag.at

Topo: Andreas Riesner

