

Torrione Marcella
2.292 m

Tanja
7A0 / 8-

17.09.2019

Christoph Knieper
Omid Alizadeh

39 BH
+ gebohrte Stände

Zustieg = 1h
Abstieg = 1,5h
270 m
3 bis 5 Std.



Tanja

Anfahrt:

Von „Cortina d´Ampezzo“ Richtung „Passo Falzarego“ bis kurz vor „Pocol“.
Links abbiegen auf der SP 638 Richtung „Passo Giau“. Gegenüber dem Schild: Passo Giau 4,5 km parken.

Zustieg:

Über die Almwiese schräg rechts zum Waldrand und dann den vielen Steinmännern folgen.

Nach einer wunderschöne Wanderung entlang zahlreicher kleiner Bäche durch einen „Märchenwald“ gelangt man zum Schluss über ein Geröllfeld zum Einstieg. (ca. 1Std.)

Einstieg:

Ca. 20 m rechts vom tiefsten Punktes des Vorbaus, etwa mittig zwischen Touren „Nikibi“ und „Paolo Amadeo“

Material:

12 Expressen, Camelot: C1 und C2
50m Doppelseil

Absicherung:

Die Tanja ist perfekt mit Bohrhaken gesichert. In den leichteren Passagen können zusätzlich Camelots oder Keile angebracht werden. Lediglich in der 6. Seillänge sind Camelot 1 und 2 zwingend!

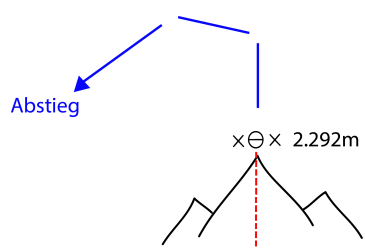
Die Felsqualität ist wie in den beiden Nachbarrouten gut bis sehr gut!

Abstieg:

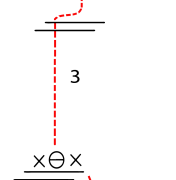
Vom Gipfel über den kleinen Grat Richtung Osten, nach 30 m luftig links in die Scharte abklettern und auf der anderen Seite wieder hinauf auf das Gipfelplateau.

Über schöne Wiesen erst links dann in einer Rechts- Linksschleife hinab in die Geröllrinne zurück zum Einstieg, etwa 20/30 Min.

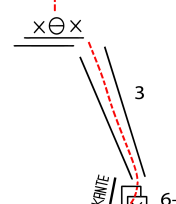
Von dort aus 45 Min. zum Parkplatz.



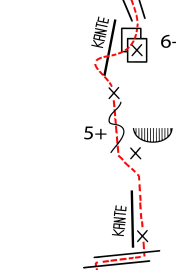
x ⊖ x 2.292m



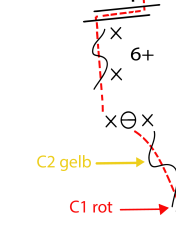
8. Seillänge
25 m
3



7. Seillänge
45 m
7 BH
6+



6. Seillänge
45 m
9 BH
8- / 7A0



C2 gelb →
C1 rot →

5. Seillänge
23 m
3 BH
6+

