




Angerstein Deyekamin

 175m
3 Std.

Diff. 4+

 45 Min.
ab Hütte

 1 Std.
zur Hütte

bergsteigen.at

Alpinverlag
www.alpinverlag.at

Topo: Andi Riesner



Abstieg über Steigspuren
zum Normalweg (5 Mn.)

Zustieg zur Wand:

Von der Stuhalm dem Weg
Richtung
Angerstein/Strichkogel bis zur
Querung der Weitschartenrinne
folgen. Jetzt die Geröllrinne
hinauf bis unter den markanten
Abbruch und rechts unter dem
Plattenpfeiler über die grasige
Rampe zum Einstieg unter dem

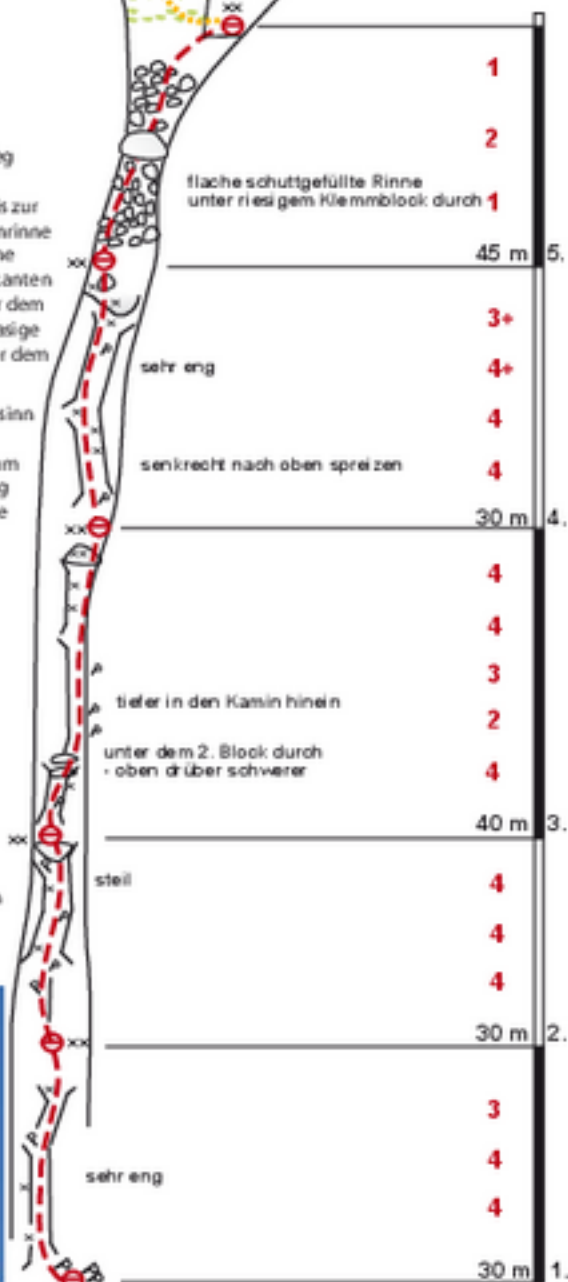
Abstieg:

Vom Ausstieg (Wandbuch) im Aufstiegsinn
links (nördliche Richtung) über einen
deutlichen Steig in wenigen Minuten zum
Normalweg absteigen. Entweder Abstieg
zurück zur Stuhalm oder weiter über die
Nordkante oder den Normalweg zum
Gipfel.

Anreise / Zufahrt:

Auf der A10 in Golling abfahren. Weiter Richtung Abtenau-
Annaberg. Kurz vor Annaberg nach links Richtung Skigebiet
abbiegen. Nach dem Schilfparkplatz wieder links abbiegen in
Richtung Pommerbauer (Wanderer-Parkplatz, 980m).

Westpfeiler



aus der Weitschartenrinne kommend